

BANCO DE LOS TRABAJADORES
DEPARTAMENTO DE ACTIVOS EXTRAORDINARIOS

RESIDENCIAS




Listado de inmuebles

SAN MIGUEL PETAPA (SIN POSESIÓN)	3
VILLA NUEVA (SIN POSESIÓN)	4
CHINAUTLA (SIN POSESIÓN).....	5
AMATITLAN (SIN POSESIÓN)	6

SAN MIGUEL PETAPA (SIN POSESIÓN)

1001.11.007



Q 165,750.00



105.00 m²



3



1



1

DETALLES

Tipo: casa

Dirección: Lote 99, ubicado en 7ª. calle 6-03, zona 10, lotificación Valles de María, San Miguel Petapa, Guatemala.

DESCRIPCIÓN


60 m² área aproximada de construcción, vivienda típica de un nivel, cuenta con estacionamiento para 1 vehículo, ingreso, sala-comedor, cocina, servicio sanitario, 3 dormitorios, patio y pila.

CARACTERÍSTICAS

Sector residencial, popular, cuenta con garita de control, calles y avenidas pavimentadas, muros perimetrales y transporte colectivo lejano.

VILLA NUEVA (SIN POSESIÓN)

1001.17.031



Q 58,122.40



80.10 m²



2



1



1

DETALLES

Tipo: casa

Dirección: Lote 34-09, 3ª avenida de la Lotificación Las Terrazas, municipio de Villa Nueva, departamento de Guatemala.

Geolocalización: 14°34'1.16"N 90°36'2.69"O

DESCRIPCIÓN


33.28 m² área aproximada de construcción, vivienda típica de un nivel, cuenta con estacionamiento para un vehículo, jardín frontal, sala-comedor- cocina, dos dormitorios, y servicio sanitario.

CARACTERÍSTICAS

Sector popular, cuenta con calles y avenidas adoquinadas, red de distribución de energía eléctrica y transporte colectivo cercano.

CHINAUTLA (SIN POSESIÓN)

1001.02.034



Q 59,080.00



75.00 m²



2



1



1

DETALLES

Tipo: casa

Dirección: Lote 31, manzana 13, sector 2 Proyecto Habitacional Villas del Milagro, aldea Sacojito, municipio de Chínautla, departamento de Guatemala.

Geolocalización: 14°42'6.89"N 90°31'9.71"O

DESCRIPCIÓN

32.60 m² área aproximada de construcción, vivienda típica de un nivel, cuenta con estacionamiento para un vehículo, sala-comedor-cocina, un servicio sanitario, dos dormitorios, patio y pila.

CARACTERÍSTICAS

Sector popular, cuenta con garita de control, calles y avenidas pavimentadas, drenajes sanitarios y transporte colectivo.

AMATITLAN (SIN POSESIÓN)

1001.01.058



Q 246,873.60



105.00 m²



2



1



2

DETALLES

Tipo: casa

Dirección: Lote 10, sector 6, residencial Las Orquídeas de Flor de Campo, municipio de Amatitlán, departamento de Guatemala.

Geolocalización: 14°26'58.62"N 90°37'58.32"O

DESCRIPCIÓN

119.76 m² área aproximada de construcción, vivienda típica de dos niveles, primer nivel: estacionamiento para un vehículo, sala-comedor, módulo de gradas, servicio sanitario de visitas, cocina, patio-pila, segundo nivel: vestíbulo, 2 dormitorios y servicio sanitario.

CARACTERÍSTICAS

Sector residencial, cuenta con garita de control, calles y avenidas pavimentadas, drenajes sanitarios y transporte colectivo.